

MODULARIO
F. - Cat. S. T. - 346



MINISTERO DELLE FINANZE
DIREZIONE GENERALE DEL CATASTO E DEI SERVIZI TECNICI ERARIALI
NUOVO CATASTO EDILIZIO URBANO

Mod. A (Nuovo Catasto Edilizio)

Lire 100

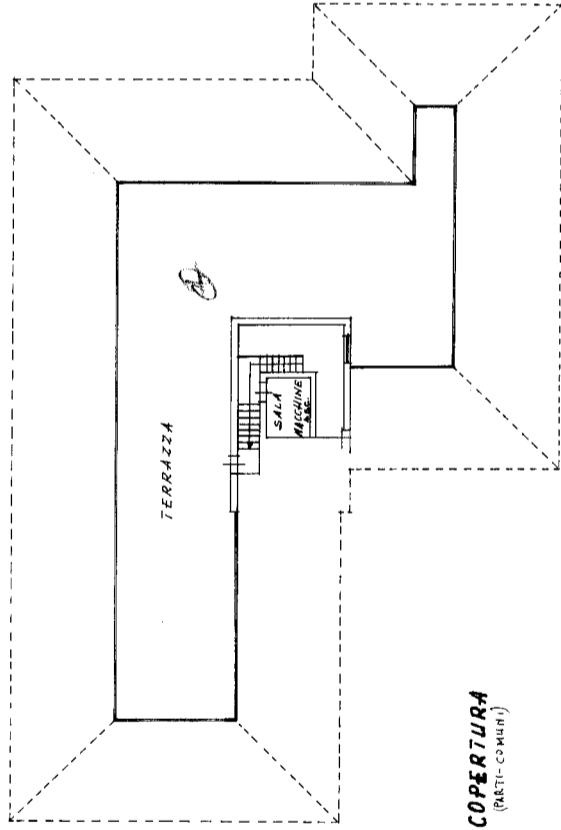
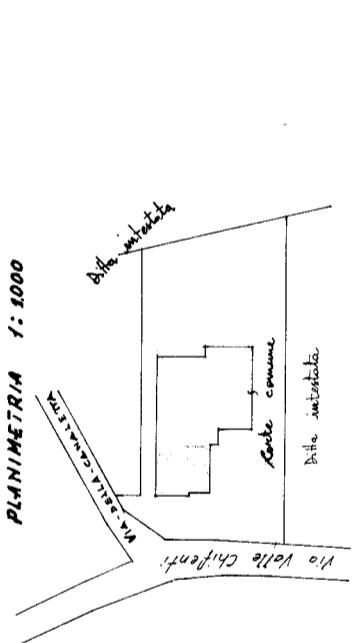
(R. DECRETO-LEGGI 10 APRILE 1950, N. 645)

Planimetria dell'immobile situato nel Comune di **APPIGNANO TR.** Via **Valle Chifenti**
Ditta **F.LLI NARDINOCCHI Impresa di Costruzioni di NARDINOCCHI EMIDIO e c. s.r.l.**
Allegata alla dichiarazione presentata all'Ufficio Tecnico Erariale di **ASCOLI PICENO**

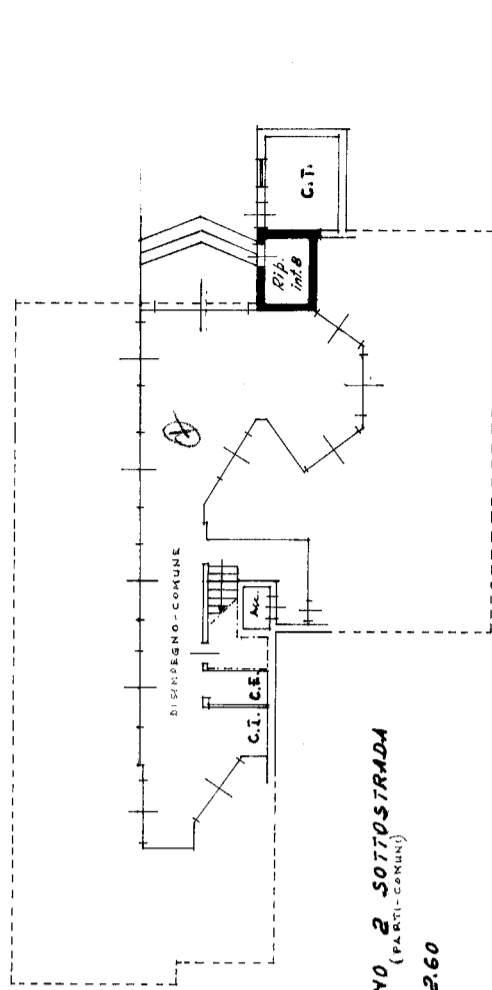
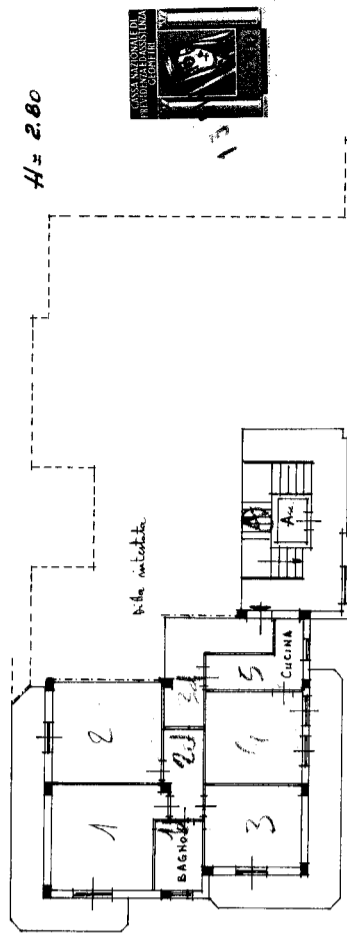
Comune di APPIGNANO DEL TRONTO (A335) - Foglio: 8 - Particella: 230 - Subalterno: 9 >

Situazione al 20/07/2011 - Catasto dei Fabbricati - Contrada VALLE CHIFENTI piano: P2;

PLANIMETRIA 1:1000



PIANO 2 INT. B
H=2.80



PIANO 2 SOTTOSTRADA
(PARTI-COMUNE)
H=2.60

ORIENTAMENTO



SCALA DI 1:200

Compilata dal **CAMAIONI ANGELO**

(Tecnico di Edilizia) / A
PORTO D'ASCOLI

Iscritto all'Albo de

della Provincia di ASCOLI PICENO

DATA 13 DIC. 1979

Firma: *Angelo Camaioni*

SPAZIO RISERVATO PER LE ANNOTAZIONI D'UFFICIO

DATA

PROT. N°

Fg. 8 part. 230/9

5055